



Ausschreibung

XXIX. Möhrenderorfer Ironbaby

18. Juli 2026

Verantwortlich:
Jens Pollak, ASV Möhrendorf

Bitte beachten

Dies ist **keine** Sportveranstaltung auf einer **abgesperrten** Strecke. Wir bewegen uns auf öffentlichen Straßen und Wegen. Die erste Regel ist deshalb die Beachtung der StVO und die Rücksichtnahme auf schwächere Verkehrsteilnehmer, wie z. B. auf Fußgänger entlang der Kanalstrecke.

Weiterhin befinden sich Teilnehmer sehr unterschiedlichem Können und „Gewichtsklassen“ gemeinsam auf der Strecke. Fairness ist deshalb das oberste Gebot. Besonders hervorzuheben ist das Schwimmen, hier beim Überholen bitte ausreichend Abstand halten.

Teilnahme von Jugendlichen

Kindern unter 8 Jahren ist die Teilnahme nicht gestattet. Jugendliche im Alter bis 14 Jahren ist die Teilnahme nur in Begleitung eines erziehungsberechtigten Erwachsenen möglich. Dies kann in Form einer Familienwertung erfolgen, oder durch einen Erwachsenen, der außerhalb der Wertung teilnimmt, z.B. bei Staffeln von Jugendlichen. Die Begleitung muss bei allen drei Teilstrecken erfolgen.

Hero of Möhrendorf

An der Wertung „Hero of Möhrendorf“ kann nur teilnehmen wer an den beiden Veranstaltungen, Ironbaby und Karpfenweiherlauf teilnimmt, den Ironbaby abschließt und die Zeitvorgaben beim Karpfenweiherlauf (siehe Karpfenweiherlauf) einhält.

Erklärung für die TeilnehmerInnen am Möhrenderorfer Ironbaby

Ich melde mich hiermit zur o. g. Veranstaltung an und erkläre mein Einverständnis mit den Wettkampfgeregeln und Organisationsrichtlinien. Ich bestätige, dass mein Trainings- und Gesundheitszustand den Anforderungen des Wettkampfs entsprechen. Ich bin mir der mit dem Wettkampf verbundenen gesundheitlichen und sonstigen Gefahren bewusst und bestätige, auf eigene Verantwortung und eigenes Risiko an der Veranstaltung teilzunehmen. Ich versichere, dass ich keinerlei Rechtsansprüche oder Forderungen an den Veranstalter oder Ausrichter, dessen Helfer oder Beauftragte, alle betroffenen Gemeinden, sonstige Körperschaften oder Personen erheben werde.



Es besteht Helmpflicht für Alle! Auf der gesamten Strecke gilt die Straßenverkehrsordnung (StVO) und Rechtsfahrpflicht.

Haftung/ Risiko: Unter Ausschluss jeglicher Veranstaltungshaftung startet jeder Teilnehmer auf eigenes Risiko. Haftung und daraus abgeleitete Ansprüche gegen Teilnehmer untereinander sind ausgeschlossen. Der Veranstalter übernimmt keinerlei Haftung bei Diebstahl jeglicher Art.

Die Wettkampfstrecke ist nicht für den öffentlichen Verkehr gesperrt. Die Strecke ist mit Hinweisschildern und durch Streckenposten gesichert. Den Anweisungen der Helfer und gekennzeichnet Funktionsträger ist Folge zu leisten. Streichungen und Ergänzungen auf dem Anmeldeformular sind gegenstandslos. Mit der Anmeldung erkennt der Teilnehmer die Wettkampfordnung, die Rechts- und Verfahrensordnung als für sich verbindlich an. Die Teilnahme an der Wettkampfbesprechung ist verpflichtend.

Wir sind durch Auflagen

- der Gemeinde Möhrendorf,
- der Stadt Erlangen,
- dem Landkreis Erlangen - Höchststadt
- der Besitzer und Pächter des Weihers
- der Landwirte

verpflichtet - während des Laufes die Regeln zu befolgen und die Natur zu schützen, ansonsten erhalten wir für künftige Veranstaltungen keine Genehmigung mehr.

Bei Missachtung der Auflagen und Regeln erfolgt Disqualifikation.

Verhaltensregeln

- FAIRNESS gegenüber Helfern, Athleten und Zuschauern
- keine Abfallentsorgung außerhalb der gekennzeichneten Stellen
- "Pinkeln" zwischen ASV-Heim und Start/Zielbereich vermeiden! Hierfür stehen die Toiletten bei der ASV-Halle zur Verfügung.

TERMIN

Datum siehe oben

Ausgabe der Startnummer, Nachmeldungen: 12:00 bis 14:00, ASV Gelände

Start: 15:30 Uhr Vorbesprechung am Oberndorfer Weiher, Teilnahme verpflichtend, Wettkampfbeginn um 16:00 Uhr

Ziel: das Gelände des ASV Möhrendorf

→ Streckenverläufe, gibt es ab Seite 4

Aufgrund der Bauarbeiten an der Schleuse Möhrendorf gibt es bei der Rad- und der Laufstrecke geänderte Routen.



→Die Anmeldung es nur noch Online, siehe : www.ASV-Moehrendorf.de/Ironbaby

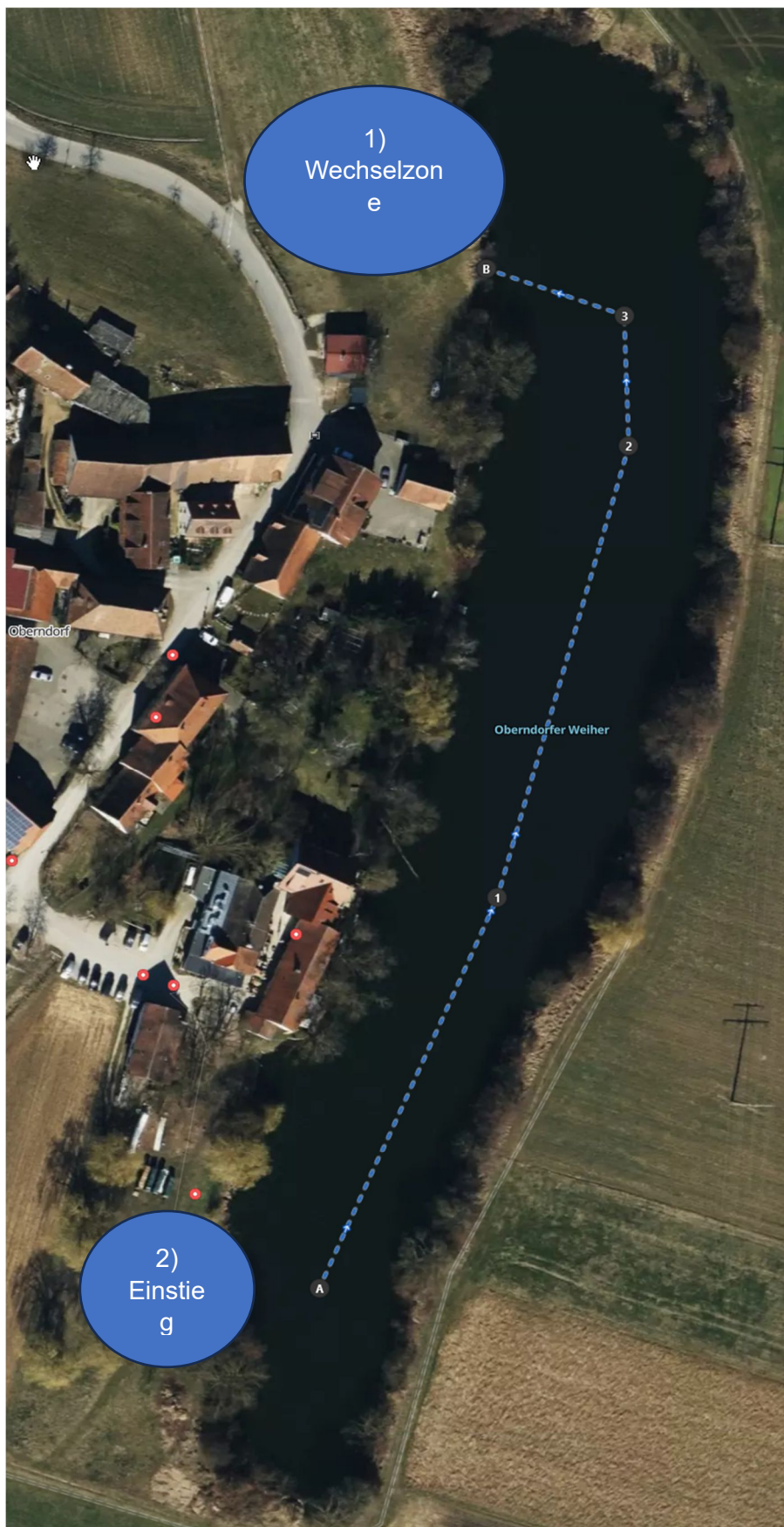
Änderungen gegenüber den Vorjahren

Es werden wieder die bekannten Strecken verwendet. Die Wechselzone Schwimmen ↔ Rad ist etwas verändert. Bitte die Einweisung vor Ort beachten.

Zur Beachtung

- Start-Nummer ist (unbeschädigt) nach der Veranstaltung wieder zurückzugeben, dadurch wird es im kommenden Jahr keine Gebührenerhöhung geben.
- Auf der Homepage www.ASV-Moehrendorf.de/Ironbaby werden die endgültigen Streckenpläne ab 01.02.2025 zum Download bereitgestellt.
- Eine Weitergabe der START-NUMMER an eine andere Person ist VERBOTEN – es ist aus Sicherheitsgründen und aufgrund des HAFTUNGS-AUSSCHLUSSES nicht tolerierbar und führt zur DISQUALIFIKATION!!
- Ein Verlassen der Strecke ist zu vermeiden
- **Bricht ein Teilnehmer den Triathlon ab, so ist unbedingt der Veranstalter zu informieren. Unnötiger Aufwand für Suchaktionen ist so vermeidbar. Treten Kosten auf, weil ein Teilnehmer ohne Benachrichtigung des Veranstalters den Triathlon verlassen hat, so behält sich der Veranstalter vor, die entstanden Kosten in Rechnung zu stellen.**

Benachrichtigung an Jürgen Leißner Mobil: 0176/52845038



**Streckenplan
Schwimmen**

ca. 260 m

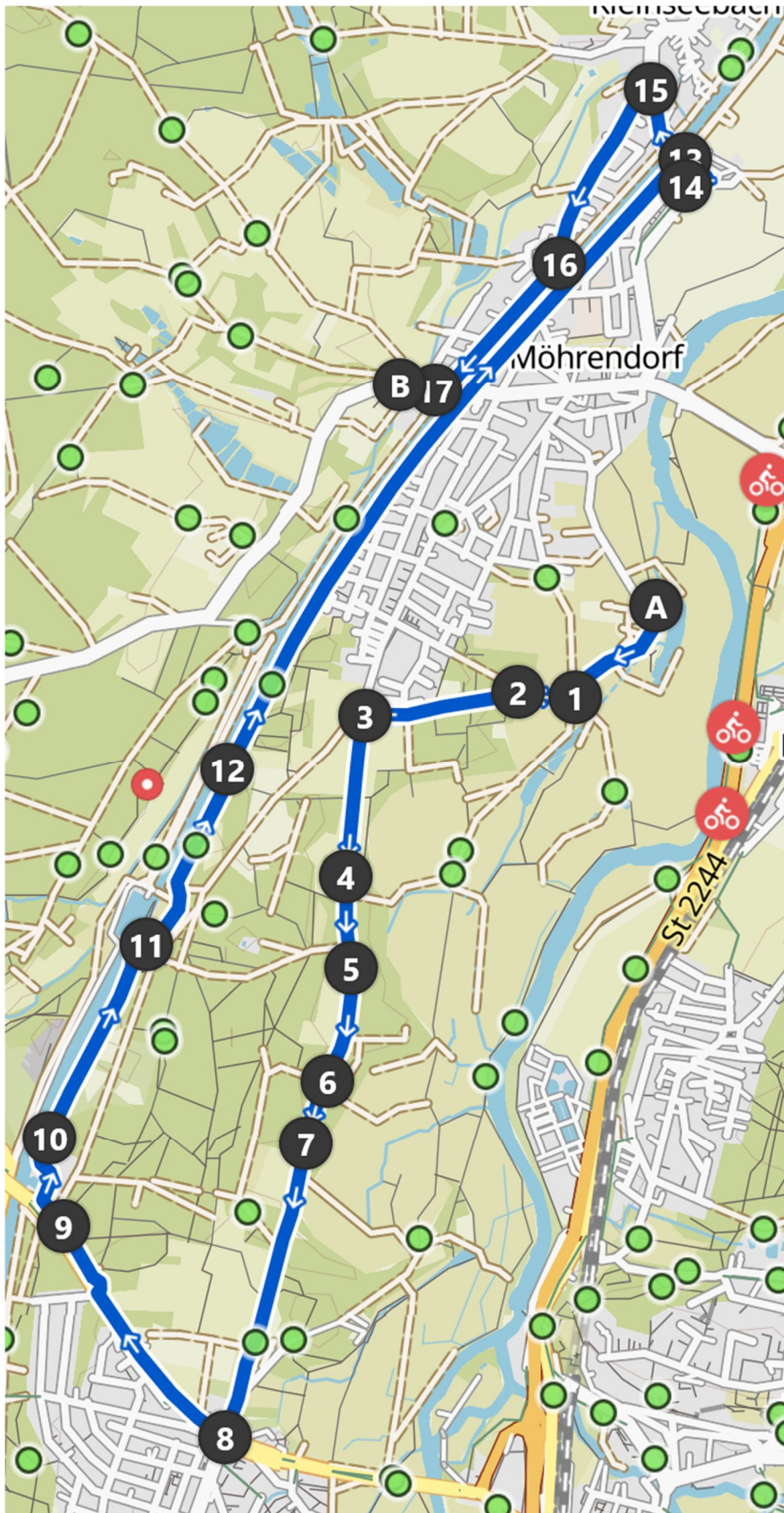
Besondere Streckenpunkte

A) Start

B) Ausstieg

Treffpunkt um 15:30 Uhr bei 1)
Wechselzone

Von dort gemeinsamer Fußgang zu 2)
Einstieg



Streckenplan Radfahren

Ca. 13,8 km

Besondere Streckenpunkte

A) Start aus der Wechselzone

1) Abbiegen, ca. 90 Grad rechts, Richtung Wasserwerkstraße

4) Abbiegen, ca. 45 Grad links, Richtung Büchenbacher Weg

3) Abbiegen, ca. 90 Grad links, in die Erlanger Straße

7) Durchfahrt durch offene Schranke

8) Abbiegen, ca. 90 Grad rechts, in die St. Johann Straße auf den Radweg, Verkehr beachten

8-1) Abbiegen, auf den Zubringer zum Kanal, Verkehr beachten

12) Wechsel vom oberen auf den unteren Kanalweg, abschüssige Strecke mit Schotter

13) Abbiegen, ca. 90 Grad rechts, nach der Durchfahrt durch die Brücke, zur Mühlentheaterstraße

13-1) Abbiegen, ca. 290 Grad rechts, hoch zur Kleinseebacher Brücke

14) Einfädeln auf die Kleinseebacher Straße, Verkehr beachten

15) Abbiegen, ca. 120 Grad links, von Kleinseebacher Straße in Neue Straße, Verkehr beachten

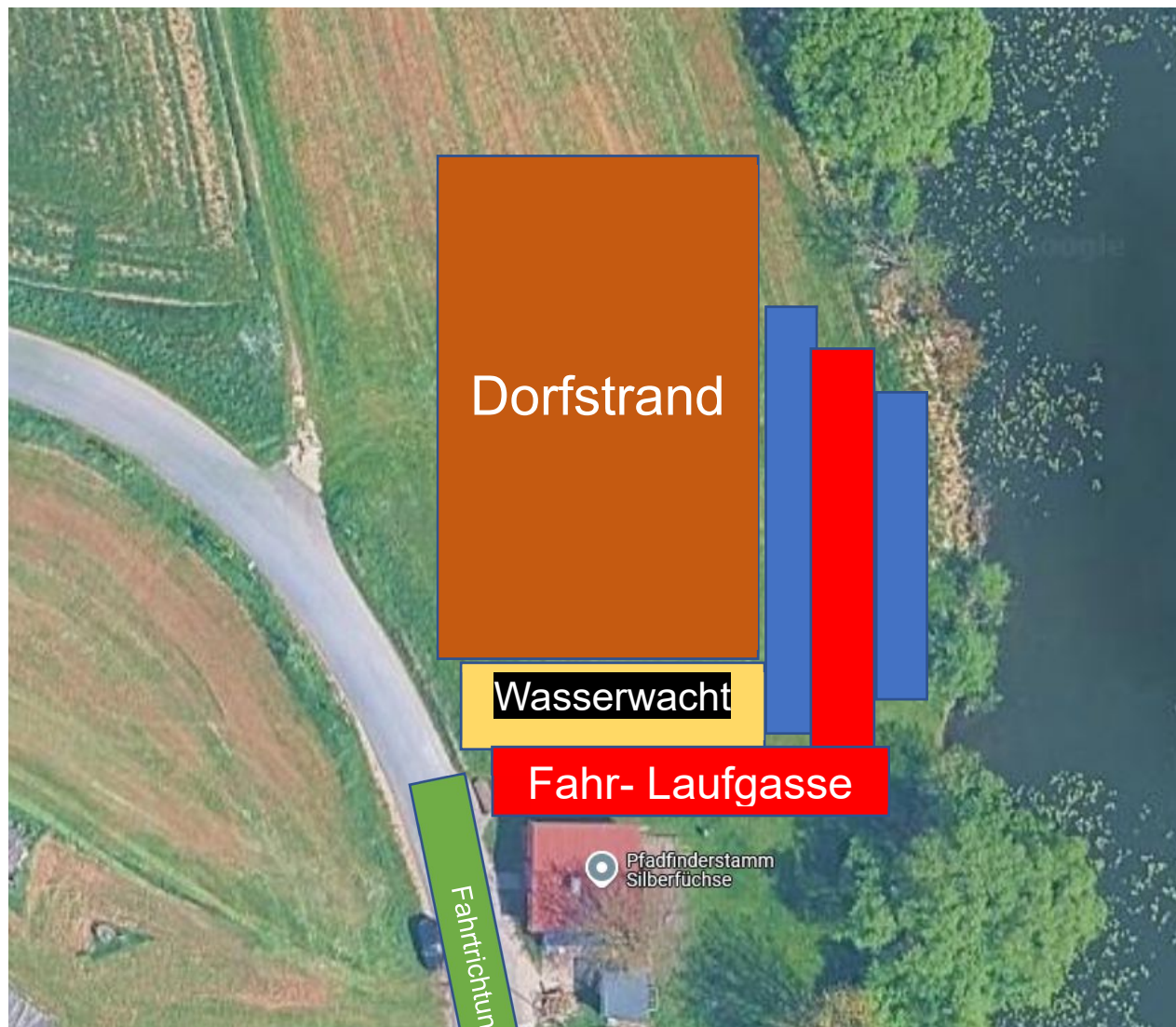
17) Durchfahrt durch den Kreisell, Verkehr beachten

B) Wechselzone



Nr: A

Nr: A Wechselzone Schwimmen ↔ Rad



**Markierung der
Radabstell-
flächen**



Streckenplan Laufen

Ca. 3,7 Km

Besondere Streckenpunkte

A) Wechselzone Rad -> Laufen

2) Steiler Abgang zum Kanalweg

4) Wendepunkt mit kurzem Treppenstück

2) Steiler Anstieg

1) Zieleinlauf